



GUÍA DIGITAL N°5

ASIGNATURA : Historia, Geografía y Ciencias Sociales.

CURSO : 2° AÑO

DOCENTE : Ma. Francisca Rojas A./ Verónica Gracia

SEMANA : 11 al 15 de mayo

CONTACTO Prof. Francisca lunes a viernes de 10.00 a 11.00 hrs. y 15.00 a 16.00
Prof. Verónica Lunes a viernes de 16.00 a 17.00 hrs.

¿Qué paisajes existen en Chile?

El planeta Tierra tiene distintos paisajes, dependiendo del lugar donde te encuentres, encontrarás distintos elementos que lo conforman. Puedes ver el siguiente video <https://www.youtube.com/watch?v=GcfaSbZjYeg>

Elementos naturales: son parte de la naturaleza.


- **Relieve:** son formas que tiene la superficie de la Tierra.
- **Clima:** son las condiciones atmosféricas de un lugar (temperatura, humedad, cantidad de lluvia).
- **Vegetación:** son las especies vegetales de un lugar.

Elementos culturales: son creados por el ser humano.

- Se refiere a las **construcciones** realizadas por las personas como puentes, caminos, edificios, casas, entre otros.



Paisaje natural



No ha sido modificado por el ser humano.



Hay abundancia de:



plantas



animales




Fuentes de aguas



Ejemplos



Paisaje cultural



El paisaje natural ha sido alterado por la acción del ser humano.



Ya que


A medida que la población aumenta, el paisaje natural desaparece



Ejemplos



Paisaje rural



Esta formado por extensas zonas de tierra.



Están organizadas en veredas, con pocos habitantes



Se dedican a la agricultura y ganadería



Viven distanciados, sus casas se comunican por medio de caminos.



Se transportan en caballos, camperos o camiones para transportar la cosecha o ganado



Paisaje urbano



Están organizados por barrios

Los barrios forman las ciudades

Estas zonas son grandes, y habitadas por numerosas personas

Hay muchas casa, edificios, centros comerciales, parques, iglesias calles amplias, y grandes avenidas para que circule la gente



Ejemplos

Características de algunos paisajes de Chile según su ubicación geográfica

Chile es un territorio largo y angosto que atraviesa todas las zonas climáticas, por este motivo encontramos una diversidad de paisajes que nos permiten formar tres grandes zonas:

Zona Norte de nuestro país, la mayor parte del año hace mucho calor y llueve poco, se caracteriza por sus paisajes áridos, donde se impone un inmenso **desierto** rodeado de cerros de colores. El clima es desértico por lo que hay muy pocas plantas y animales. Encontramos cactus, tamarugos y llaretas, llamas, vizcachas, vicuñas y chinchillas.



Parque nacional Lauca

En el Norte se encuentran grandes yacimientos es una zona de mineros y pescadores. El sector costero de la zona norte de nuestro país se encuentra afectado por un fenómeno climático conocido localmente con el nombre de “**Camanchaca**”.

La Camanchaca es una nube a ras de suelo, que se compone de muy pequeñas gotas de agua, que por ser tan pequeñas no tienen peso para caer al suelo, quedando suspendidas en el aire, siendo desplazadas por el viento. Esta se produce debido a **la absorción de calor solar que realiza el mar durante el día, y durante la liberación de calor en la noche y la madrugada**. Así la camanchaca se presenta como una neblina espesa y dinámica, que se moviliz a ras del suelo.



Camanchaca