

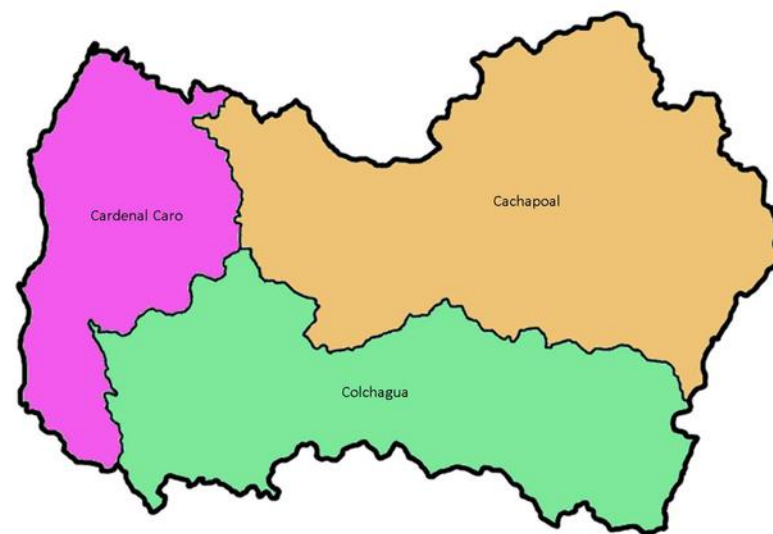
# Historia, Geografía y Ciencias Sociales

Segundo Año





**La Región del Libertador General Bernardo O'Higgins, también denominada simplemente Región de O'Higgins, es una de las dieciséis regiones en que se divide la República de Chile. Su capital es Rancagua. Ubicada en el centro del país, limita al noroeste con la Región de Valparaíso, al noreste con la Región Metropolitana de Santiago, al este con la provincia de Mendoza en Argentina, al sur con la Región del Maule y al oeste con el Océano Pacífico**



Provincias de la región de Libertador General Bernardo O'Higgins

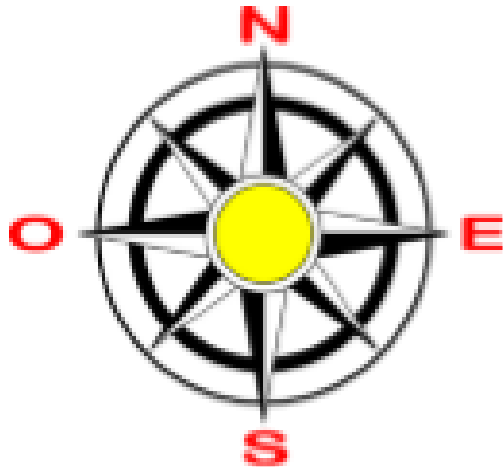
Para que puedas ubicar mejor a nuestro país observa detenidamente este mapa De América del Sur.



**¿Lo encontraste?**

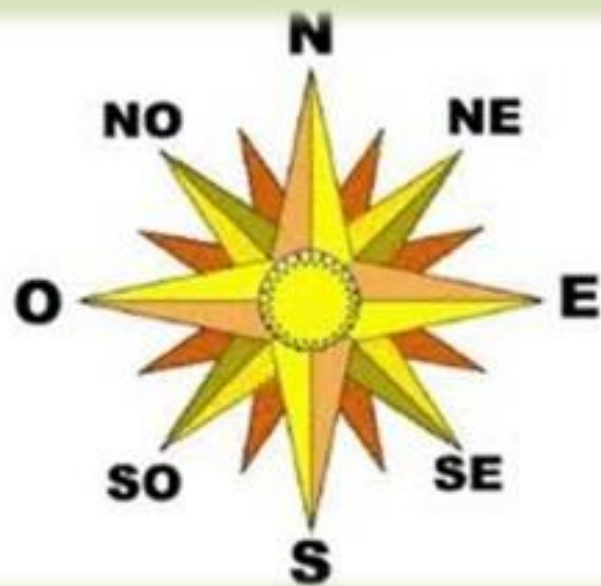
# ¿Recuerdas la rosa de los vientos?

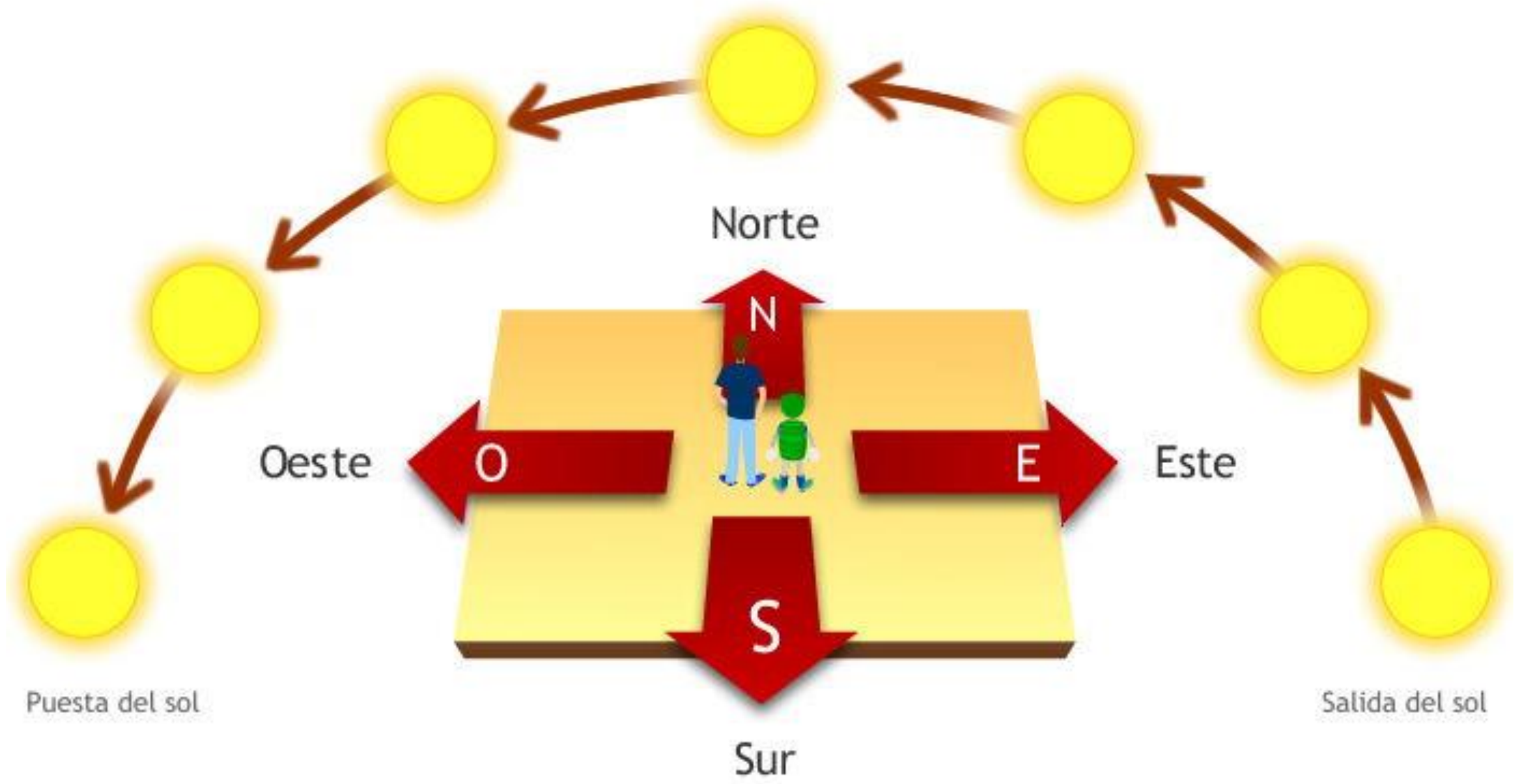
La **rosa de los vientos** sirve para conocer la dirección de los vientos tomando como base la circunferencia del horizonte. **Se** denomina **Rosa de los Vientos** a la antigua forma de dividir el círculo para señalar los diferentes rumbos. Principalmente **se** divide en: Cuatro Puntos Cardinales: Norte, Sur, Este y Oeste.



# La rosa de los vientos

- Para poder saber dónde se encuentran cada uno de los puntos cardinales en un mapa se creó la rosa de los vientos.







# América



**América del Norte**

**América Central**

**América del Sur**

Debido a su gran tamaño y sus características geográficas, América Es dividida tradicionalmente en América del Norte, América Central y América del Sur.

