



**Colegio Isabel Riquelme
U.T.P.**

GUÍA DIGITAL I I

ASIGNATURA: HISTORIA, GEOGRAFIA Y CIENCIAS SOCIALES

CURSO: 6° BÁSICO

DOCENTE: MARIA TERESA SERRANO C

CONTACTO: MARÍA.SERRANO@COLEGIO-ISABELRIQUELME.CL

DIAS ATENCIÓN CONSULTAS: LUNES A JUEVES 18:00 A 19:00HORAS

POR EL WHATSAPP +56935165427

SEMANA: DEL 22 AL 26 DE JUNIO

1. OBJETIVOS Y CONTENIDOS CONCEPTUALES

<u>OBJETIVO DE APRENDIZAJE</u>	<u>CONTENIDOS</u>
OA 9 Caracterizar las grandes zonas de Chile y sus paisajes(Norte Grande, Norte Chico, Zona Central, Zona Sur y Zona Austral), considerando ubicación, clima (temperatura y precipitaciones), relieve, hidrografía, población y recursos naturales, entre otros.	Zonas naturales
<u>OBJETIVO DE LA CLASE</u>	<u>HABILIDADES</u>
Identificar las características de las zonas naturales de nuestro país.	<ul style="list-style-type: none">➤Comprender➤Analizar➤Argumentar➤Opinar



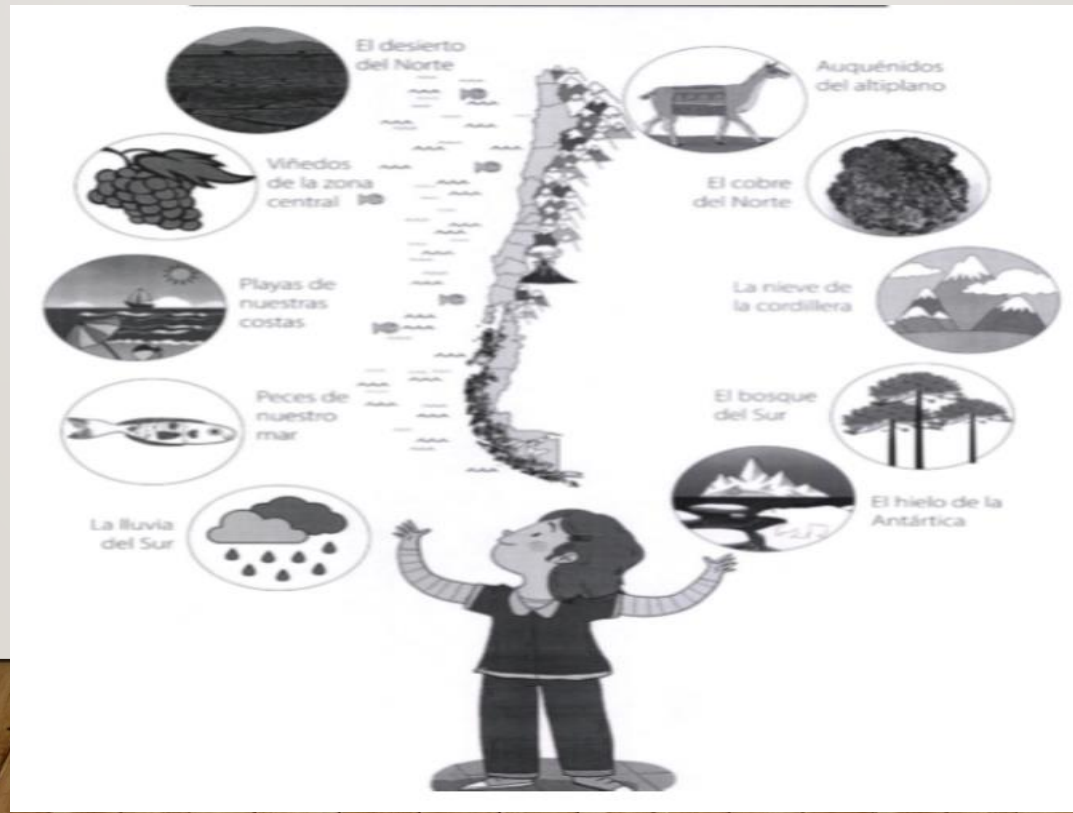
Es importantísimos que como chilenos o extranjeros conozcamos el país en que vivimos para ello vamos a ver el video donde colocaras en tu cuaderno el objetivo y el resumen del video

Vamos a ver las zonas, su relieve ,clima ,flora, fauna entre otras

<https://www.youtube.com/watch?v=s4AflscR53M>

RECORDAREMOS LAS ZONAS NATURALES DE NUESTRO PAÍS

- Recorreremos de norte a sur con sus zonas naturales ,verenos lo más elemental que tiene cada zona como :su relieve , clima, flora y fauna entre otros



Para esta clase nos apoyaremos en el mapa No te asustes solo vamos a recordar

En el norte grande tenemos:
Desierto
La cordillera de los Andes es alta y maciza
Rio Loa
Entre su vegetación esta el cactus candelabro



Mapas infográficos de Chile

NORTE GRANDE

Regiones de Arica, Tarapacá y Antofagasta.



Momias de Chinchorro

Son consideradas las más antiguas del mundo, se encuentran en el Museo Azapa de Arica.



Desierto de Atacama

Es el desierto más árido del Mundo y es considerado el mejor sitio del planeta para desarrollar la astronomía.



Alma

El Atacama Large Millimeter / submillimeter Array (ALMA) es el observatorio astronómico más grande, complejo y ambicioso del mundo.



Salar de Atacama

Es el mayor depósito salino de Chile. Posee el 25 % de las reservas mundiales de litio.



Aucanquilcha Ollagüe

Fue el yacimiento minero más alto del mundo.

[* Destino emergente]



NORTE CHICO

Regiones de Atacama y Coquimbo



Volcán Ojos del Salado

Con 6 879 msnm, es el volcán más alto del mundo. Integra la Ruta de los Sals Miles.



Desierto Florido

Es uno de los fenómenos naturales más hermosos que se presentan en el norte de Chile.



Observatorios astronómicos

El norte presenta el 40% de la infraestructura para la observación astronómica del mundo.



RN Pingüinos de Humboldt

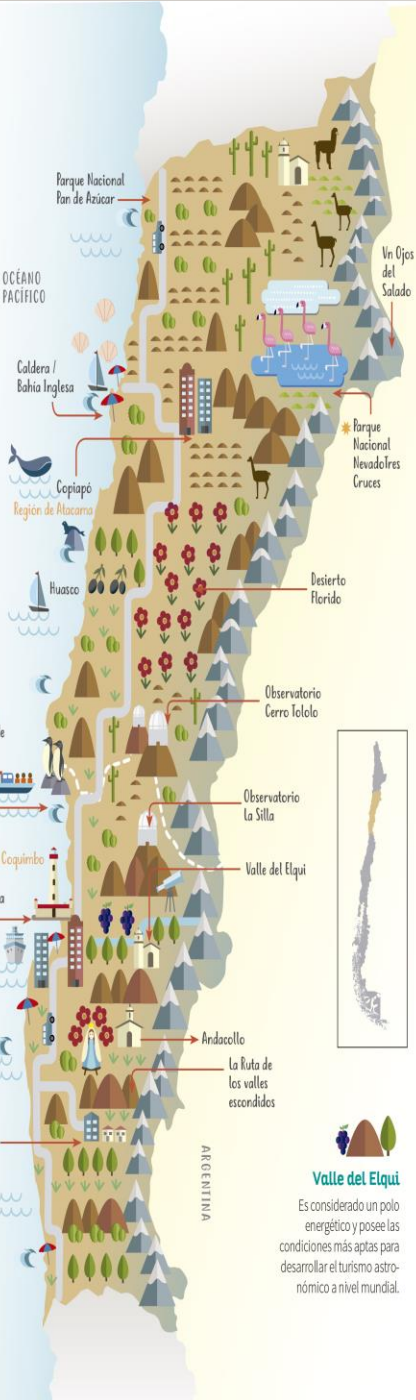
En la RN Pingüinos de Humboldt hay más de cien de estas aves, que viven con delfines, lobos marinos y tres tipos de cormoranes.



Andacollo

Nuestra Señora del Rosario de Andacollo es la única denominación netamente chilena entre las muchas con que Chile honra a la Virgen María.

[* Destino emergente]



Norte Chico

La Cordillera de los Andes y de la Costa se presentan más bajas que en el Norte Grande. Su clima es semi arido. Actividades económicas son: pesquera en el litoral y agricultura en los valles.



ZONA CENTRAL

Regiones de Valparaíso, Metropolitana, O'Higgins y del Maule


La palma chilena

Es la única especie viviente de su género y es endémica de del litoral costera en la zona central.



Sewell

Pequeño pueblo minero ubicado a 2.140 msnm. Declarado Patrimonio de la Humanidad, hoy es un atractivo turístico de la Sexta Región.



Nazca Desventuradas

Es la reserva marina protegida más grande de América.



Isla de Pascua

Es considerada la isla más insular del mundo y única por sus más de 900 moais.

Algarrobo

El balneario tiene la piscina artificial cristalina más grande del mundo.

El Enladrillado

Ubicado en la Reserva Altos del Lircay, es el mayor destino de turismo ufológico de Chile.

[* Destino emergente]

Zona Central

Nosotros vivimos en esta zona y se caracteriza por : Es la más poblada de todas las Zonas Naturales
Su clima es templado y la depresión intermedia se presenta formando los valles transversales.
Sus ríos nacen en la Cordillera de los Andes y desembocan en el mar
En esta zona se encuentra la capital de nuestro país y es un espacio donde se concentran las principales Urbes



www.shutterstock.com · 10402096042

Regiones del Biobío,
La Araucanía,
Los Ríos y Los Lagos.
Sur de Chile



Selva valdiviana

El bosque valdiviano es el cuarto mayor bosque del mundo, con 248 000 km².



Lago Budi

Es el lago salado más austral del mundo. Ícono del etnoturismo chileno.



El gran alerce abuelo

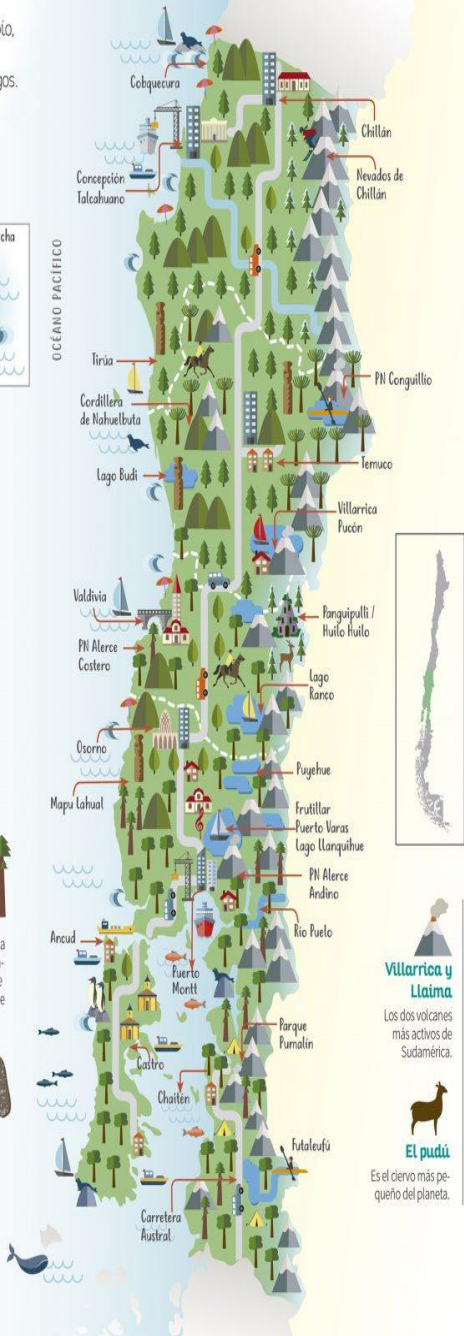
Es el ser vivo más longevo de Sudamérica con 3 500 años, y se encuentra en el PN Alerce Costero en la Región de Los Ríos.



Monte Verde

Es el asentamiento humano más antiguo de América que data de 14 800 años.

[* Destino emergente]



Villarrica y Llaima
Los dos volcanes más activos de Sudamérica.

El pudú
Es el ciervo más pequeño del planeta.

Zona Sur

Esta Zona tiene abundante vegetación por sus constantes lluvias siendo paisajes atractivos para el turismo con sus volcanes y planicies litorales
Sus actividades económicas son silvícola y agroganadera
Sus ríos son de importante caudal y numerosos lagos .



Regiones de Aysén,
Magallanes y
Antártica Chilena.
Chile Austral



Zona Austral

Se extiende desde el golfo del corcovado de la Isla de Chiloé hasta la Antártica chilena en el polo sur. Esta zona es muy fría y fragmentada por sus islas



3.-TAREA

El norte Grande de Chile y su geografía

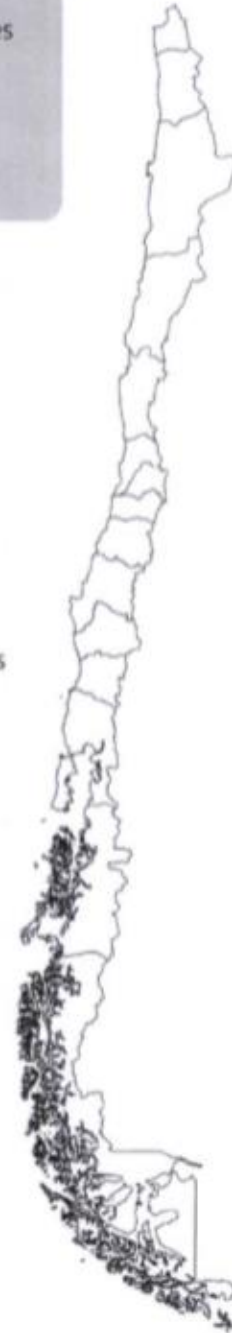
Marca en el mapa, la zona correspondiente al Norte Grande de Chile y luego, encierra en un círculo las características geográficas que pertenecen a esta zona geográfica.



"Es una zona cuya vegetación es exuberante producto de sus constantes lluvias, y resulta ser un paisaje turísticamente atractivo, gracias a sus varios volcanes y planicies litorales. Existen numerosos ríos, lagos y bosques donde alerces, araucarias y coihues son sus protagonistas"

1. ¿Cómo se comporta la lluvia en la zona Sur de nuestro país?
 - a. Es escaza en invierno.
 - b. Es abundante en verano.
 - c. Es permanente solo en la cordillera.
 - d. Es permanente durante todo el año.

2. ¿Cuál de las siguientes frases corresponde a una de las características del relieve de la zona Sur?
 - a. Presenta un altiplano.
 - b. Presenta muchos volcanes.
 - c. Presenta valles transversales.
 - d. Presenta glaciares en la costa.




OBSERVA LAS
SIGUIENTES IMÁGENES E
IDENTIFICA A QUE
ZONA NATURAL

Anota las ventajas y
desventajas de los paisajes



Zona :.....
Ventajas.....
Desventajas



Zona :.....
Ventajas.....
Desventajas





Zona :.....

Ventajas.....

Desventajas



Zona :.....

Ventajas.....

Desventajas

#PruebaTuInteligencia

Encuentra la tortuga distinta y...



...haz Clic en ME GUSTA

4.- SOLUCIONARIO

Estimado alumno/a: a continuación, se presenta el solucionario de la actividad desarrollada, te ayudara para que revises de manera correcta tus respuestas, confi  en tu honestidad y que lo utilizaras finalizada la actividad

Item 1

En el norte grande tenemos:

Desierto

La cordillera de los Andes es alta y maciza

Rio Loa

Entre su vegetaci n esta el cactus candelabro

Item II

1.- d

2.- b


Item III



Zona Centro

Ventajas Uno de los principales puertos de Chile y se encuentran las principales industrias y recursos

Desventajas Super pobladas y dif cil acceso a los cerros.



Zona Norte

Ventajas Recursos naturales

Desventajas lejanía de centros urbanos



Zona sur

Ventajas Centros turísticos

Desventajas lejanía de centros urbanos



Zona Austral

Ventajas Centros turísticos y recursos naturales

Desventajas lejanía de centros urbanos



5.- AUTOEVALUACIÓN

Criterios	Si	No
1.- Tuve los materiales necesarios para desarrollar la guía como cuaderno, lápices, texto de Historia ,celular o computador		
2.- Observe con atención el video y logre hacer un resumen		
2.-Leí atentamente la información dada en la presentación		
3.-Fui capaz de desarrollar la guía en forma independiente		
4.-Logre argumentar mis opiniones sobre las zonas naturales del país		
5.- Logre el objetivo de la clase Identificar las características de las zonas naturales de nuestro país.		